







- OZNACZENIA**
-  linie rozgraniczające wg mpzp
  -  granica i nr działki ewidencyjnej
  -  drzewo liściaste istniejące
  -  drzewo iglaste istniejące
  -  numer porządkowy inwentaryzowanego drzewa
  -  drzewa i krzewy do usunięcia

NAZWA I ADRES JEDNOSTKI PROJEKTOWANIA:	 <b>TRASKO</b> <b>PRACOWNIA PROJEKTOWA</b> ul. J. Korzeniowskiego 2/171, 70-211 Szczecin tel. 505 92 38 35, trasko@o2.pl	
NAZWA I ADRES ZAMAWIAJĄCEGO:	 Prezydent Miasta Świnoujście Zarządca dróg publicznych ul. Wojska Polskiego 1/5 72-600 Świnoujście	
NAZWA ZAMÓWIENIA NADANA PRZEZ ZAMAWIAJĄCEGO:	Opracowanie dokumentacji projektowo-kosztorysowej wraz z nadzorem autorskim dla zadania polegającego na przebudowie dróg powiatowych i gminnych w Świnoujściu - ulic: Pogodna, Holenderska, droga wewnętrzna (Smaragdowa/Pomorska), Modowa wraz z łącznikiem do ul. I Armii Wojska Polskiego, Owocowa, Turkusowa, Sucha, Szwedzka, Trzcinowa, Warzywna, Wierzbowa w Świnoujściu	
ULICA:	Smaragdowa	
RODZAJ OPRACOWANIA:	Inwentaryzacja zieleni	
NAZWA RYSUNKU:	Plan inwentaryzacji zieleni	
PROJEKTANT:	mgr inż. arch. kraj. Małgorzata Sobolewska	
	DATA: 03 2019 r.	SKALA: 1: 500
nr dokumentacji: 20-2018	Prawa autorskie zastrzeżone. Projekt ten jest chroniony prawem zgodnie z ustawą o prawie autorskim. Koplowanie, powielanie, odstępowanie i dokonywanie zmian bez zgody autora jest zabronione i podlega karze.	
		RYS. NR: 1